




1 ESGLÉSIA MARE DE DÉU DE L'ASSUMPCIÓ

Església de planta trapezoidal amb tres naus i transsepte d'estil barroc neoclàssic. L'harmoniosa i sobria estructura de l'edifici s'avé amb el classicisme, mentre que la portalada manifesta el seu caràcter barroc.



2 CA L'HEREU

Gran casal emplaçat en un xamfrà que consta de planta baixa i dos pisos i que encara conserva la tipologia original. A la planta baixa, destaca un gran portal adovellat amb l'escut de la família. Al primer pis hi ha tres balcons, sobre els quals s'obren tres respectives finestres.



3 EL FOSSAR

Restes de l'església romànica (s. XII), ampliada en estil gòtic al segle XIV, i cementeri d'Alcarràs. Al seu costat, el fossar, espai sagrat i lloc on es reunia el Consell de la Vila quan s'havien de tractar qüestions importants relatives al Comú. En cas de mal temps, el consell se celebrava a l'interior de l'església.



10 CELLER DE CAL CALISTRO

Són dues sitges del segle XV fetes de pedra picada, en molt bon estat de conservació. Actualment, l'accés es fa a través d'una propietat privada ja que forma part d'una casa familiar.



11 EL SINDICAT AGRÍCOLA

Edifici modernista emplaçat en un xamfrà de planta baixa i pis, molt auster sense compartimentacions, els únics elements d'ornamentació són el joc dels maons al nivell de la façana i els arcs de les portes i finestres de la planta baixa. Va ser construït l'any 1918 per l'arquitecte Cèsar Martinell i Brunet, deixeble de Gaudí.



12 ALZINA CENTENÀRIA

És un arbre perenne de capçada densa situat a la partida del Coscollar. Fa uns 8 metres d'alçària i fa uns 10 metres de diàmetre de copa. L'edat aproximada és de més de 150 anys.




PATRIMONI HISTÒRIC ALCARRÀS

Gaudeix-te'n



4 POU DE GEL

Construït amb carreus de pedra i acabat amb una coberta que no es conserva. Tenia una capacitat de 204 m3 i servia per tenir subministrament de gel des del maig fins a l'octubre. El pou s'arrendava anualment. És l'únic pou de gel que conserva sencer l'embigat original.




5 MURALLA

Les pedres de la muralla són les restes de l'antic castell, d'època medieval (s. XIV), sobre el qual es va construir l'actual església d'Alcarràs.



6 CENTRE D'INTERPRETACIÓ DEL MÓN RURAL

S'exposen tota mena d'estrís que feien servir els pagesos de la vila abans de la modernització de l'agricultura. Un viatge en el temps centrat especialment en la pagesia com a element primordial.



13 MAS DE VOLTA

Els masos de volta estan construïts amb la tècnica anomenada pedra seca. L'origen dels masos de volta es remunta a principis del segle XIX i la seva construcció s'estén durant els anys posteriors i fins ben entrat el segle XX. És l'únic que es conserva al municipi.



14 PANTÀ DE L'ARRÒS

Zona humida inclosa dins l'espai de la Xarxa Natura 2000. Lloc important per la seva vegetació (canyissar, bogar, tamaris i pollanques) i per als amants dels ocells (arpella, agró roig, cabussó emplomallat, cabuset, ànec collverd, gallineta, martinet menut, rasclo, el cames llargues...).



15 MOLÍ DE JAUMETÓ

De possible origen medieval també anomenat Molí del Sastre. És un edifici de planta, quadrada que no conserva sostres. Uns cinc metres al sud, al marge del cap, pot observar-se la presència d'una volta.

PRESENTACIÓ

La població actual és d'origen islàmic, però no apareix documentada històricament fins al segle XII. A l'*Ordinatio* del bisbat de Lleida del 1168 apareix com a Alcarràs, com en altres documents, per referir-se al castell sarraí i a l'església. Se'n desconeix el nom que tenia abans de l'arribada dels àrabs l'any 715.

La població va sofrir les conseqüències de diferents guerres: les guerres de Joan II, la guerra dels Segadors, i la guerra de Successió. Al segle XVIII, coincidint amb un notable increment demogràfic, es va edificar la gran església.

Durant la guerra del Francès van ocupar el poble el 1810 i van cremar totes les escultures de l'església. L'any 1965, es va inaugurar la imatge de l'Assumpció que presideix l'altar central, escultura feta amb fusta de bedoll de l'escultor barceloní, Josep Ramisa i Vallcorba.

L'estiu del 1896 es va inaugurar el balneari d'Alcarràs, d'aigües clorurades sòdiques ferruginoses, bones per a les malalties de la pell fins que tancà les portes l'any 1920. Aparegueren també noves indústries (farina, sulfurs, aiguardent...)

Actualment, la vila d'Alcarràs es caracteritza per una economia basada principalment en l'agricultura i la ramaderia, i encapçala la llista de municipis amb el cens més important de Catalunya. Això no obstant, els darrers anys també s'ha envoltat d'una xarxa de polígons industrials, que aplega indústria agroalimentària i de serveis.



7 CREU DE TERME

A l'entrada de tots els pobles hi havia una creu de terme feta de pedra amb motius de crucifixió o heràldics. Les creus delimitaven els termes de les poblacions. L'actual és una còpia, ja que no se n'ha conservat l'original.



8 BALNEARI

La distribució, tant de les obertures com dels diferents elements arquitectònics, és de tendència racionalista. L'únic que es conserva del balneari és la casa del director.



9 CISTERNA DEL CASTELL

Sitja feta de pedra, situada sota la plaça de l'església. L'accés es feia per una escala situada a l'entrada de la casa número 3 de la plaça de l'Església. Diversos veïns afirmaven que l'aigua d'aquesta cisterna tenia propietats guardadores per a certes malalties de la pell.

Rutes anuals




ALCARRÀS FLORIT

La ruta té lloc durant tot el mes de març, una experiència per veure els colors que els arbres fruiters ens regalen a la primavera. Un extens mantell de colors rosats s'estén pel terme.



ALCARRÀS EN FRUIT

La ruta té lloc el primer dissabte de juliol, on qui vulgui pot collir la seva pròpia caixa de fruita, directa de l'arbre a casa. També es fa una passejada en carros de cavalls entre els arbres fruiters.



JEP. Jornades Europees de Patrimoni

Ruta guiada per explicar la història dels diferents elements.



Ajuntament d'Alcarràs




PATRIMONI HISTÒRIC ALCARRÀS



Diputació de Lleida municipis, territoris i tu

PLAÇA ESGLÉSIA, 1
25180. ALCARRÀS
T 973 790 004



16 MONTAGUT

El poble ha estat agregat secularment a Alcarràs. La població va restar abandonada després de la guerra dels Segadors i repoblada a finals del segle XIX com a conseqüència dels nous regadius del canal d'Aragó i Catalunya. L'ermita de Montagut és d'una sola nau, entre mitgeres, coberta amb volta de canó i dedicada a santa Anna.



17 VALLMANYA

La casa data del segle XV. Després de passar per diversos propietaris, va anar a les mans de qui va ser el president de la Generalitat de Catalunya, Francesc Macià, gràcies al seu casament amb la filla del propietari Agapito Lamarca (arquitecte lleidatà). La seva filla Maria Macià Lamarca passava llargues temporades a la finca.



Autovia
 Carretera Nacional II
 Camí Montagut
 AVE
 Poble
 Visible
 No visible
 Visible amb grups

- ALCARRÀS**
- 1 ESGLÉSIA MARE DE DÉU DE L'ASSUMPCIÓ
 - 2 CA L'HEREU
 - 3 EL FOSSAR
 - 4 POU DE GEL
 - 5 MURALLA
 - 6 CENTRE D'INTERPRETACIÓ DEL MÓN RURAL
 - 7 CREU DE TERME
 - 8 BALNEARI
 - 9 CISTERNA DEL CASTELL
 - 10 CELLER DE CAL CALISTRO
 - 11 EL SINDICAT AGRÍCOLA
 - 13 MAS DE VOLTA
 - 15 MOLÍ DE JAUMETÓ

- MONTAGUT**
- 12 ALZINA CENTENÀRIA
 - 14 PANTÀ DE L'ARRÒS
 - 16 CASA MONTAGUT
- VALLMANYA**
- 17 CASA VALLMANYA
- Ajuntament d'Alcarràs

